



Tipy na výlety

Hotel*** Star 1, 2, 4, 5
Loučná pod Klínovcem 160, 431 91 Vejprty
tel.: +420 725 806 944 +420 474 614 100, rezervace@3star.cz,
www.3star-hotels.cz

Tipy na výlety poukazují na zajímavá místa v okolí hotelů 3star activity hotels. Jsou seřazeny dle vzdálenosti od hotelu Hotel*** Star 4 a naleznete vždy popis, vzdálenost a odkaz na www této turistické atrakce. V případě obrázku turistické známky s.r.o. lze na tomto místě nebo s touto památkou zakoupit turistickou známku.

V případě zájmu o více turistických zajímavostí doporučujeme:

<http://www.czecot.cz>

http://www.3star-hotels.cz/index.php?option=com_content&view=article&id=101&Itemid=125&lang=cs

<http://www.klinovec.cz/tipy/na-vylet>

<http://www.bozidar.cz/cz/>

www.kudyznudy.cz

<http://www.tisicovsky.cz/cs/hory/krusne-hory/>

<http://www.hrady.cz/>

<http://www.turisticke-znamky.cz/main.php>

OBSAH TIPY NA VÝLETY:

Ski areál Klínovec.....	3
Max Klínovec	3
Sportcentrum Klínovec.....	3
Cyklistika bez námahy	3
Hotel Nástup.....	3
Klínovec - kamenná rozhledna	4
Bikepark Klínovec	4
Hotel*** Star 1,2.....	4
Skiareál Boží Dar – Neklid.....	4
Ježíškova cesta.....	5
Muzeum Boží Dar	5
Božidarské rašeliniště - naučná stezka	5

Dětský svět NOVAKO	5
Ski areál Novako	5
Fichtelbergbahn.....	6
Blatenský příkop - naučná stezka	6
Salaš Ryžovna	6
Štola č. 1 Jáchymov - hornický skanzen.....	6
Biatlonový areál Eduard	7
Muzeum letecké bitvy nad Krušnohořím 11.9. 1944 v Kovářské	7
Lázeňské centrum Agricola.....	7
Královská mincovna v Jáchymově	8
Jáchymovské peklo - naučná stezka	8
Šlikův Hrádek - zřícenina hradu	8
Sfingy u Měděnce	8
Plešivec - rozhledna.....	9
Naučná stezka Hřebečná	9
Horní Hrad (Hauenštejn) - hrad, zámek, zřícenina.....	9
Perštejn - zřícenina hradu	9
Horní Blatná – kaple sv. Kříže	10
Blatenský vrch - kamenná rozhledna	10
Ostrov - piaristický klášter	10
Koupaliště Merklín	10
Šumburk - zřícenina hradu	11
Horní Blatná - Vlčí jámy - naučná stezka	11
Hroznětín - židovská čtvrť a židovský hřbitov.....	11
Kláštorec nad Ohří - zámek.....	11
Aquapark Klášťelec nad Ohří.....	12
Karlovy Vary.....	12
Jan Becher Muzeum	12
Město Kadaň.....	12
Hrad Hasištejn	13
Nechranická přehrada	13
Zoopark Chomutov	13
Kamencové jezero	13
Červený hrádek.....	14

[Ski areál Klínovec](#)

Popis: Lyžařské středisko, najdete zde 3 sedačkové lanovky a 7 lyžařských vleků s přepravní kapacitou 8050 osob/hodinu a 12 km sjezdových tratí. Najdete tu také snowpark s U-rampou.

www.klinovec.cz/

Vzdálenost: 0km



[Max Klínovec](#)

Popis: Maxův dětský svět nabízí **hlídání dětí** v dětském koutku přímo ve skiareálu Klínovec.

www.maxklinovec.cz/

Vzdálenost: 1km



[Sportcentrum Klínovec](#)

Popis: Půjčovna lyží, kol, terénních koloběžek, týmové lyže, lanové centrum, tandem paragliding, lukostřelba, nordic walking, bungee running, disc golf

www.sportklinovec.cz

Vzdálenost: 1km



[Cyklistika bez námahy](#)

Popis: 6 značených okruhů o délkách 10 až 20km. Všechny okruhy začínají a končí z vrcholu Klínovce a cyklistika bez námahy, jelikož na vrchol Vás vyveze sedačková lanovka včetně kola.

www.klinovec.cz/text/cyklistika-bez-namahy

Vzdálenost: 1km



[Hotel Nástup](#)

Popis 3star: Zařídíme pro Vás: bazén krytý, ruské kuželky, kulečník, minigolf venkovní, solárium, sauna, masáže, billiard, petanque / boccia hřiště

Ceny:

Vzdálenost: 1km



[Klínovec - kamenná rozhledna](#)

Popis: Staříčká rozhledna měří 17 a nachází se zde už od roku 1884. Z ochozu oné historické rozhledny přehlédnete za naprosto ideální viditelnosti kus světa: celé pásmo Krušných hor od Komářího vrchu po Děčínský Sněžník, Český les, Slavkovský les, Doupovské hory, České středohoří. Možnost zakoupení turistické známky.

Vzdálenost: 3km

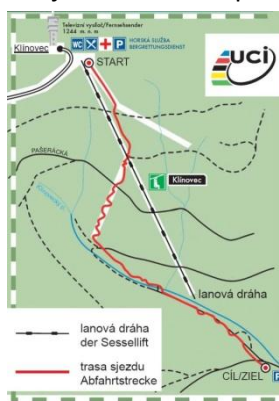


[Bikepark Klínovec](#)

Popis: Trať pro sjezd horských kol. Splňuje evropská světová měřítka. Délka trati: 2665m, převýšení:470m. Vede převážně po sjezdovce jižního svahu a po lesních cestách

www.klinovec.cz/text/bikepark-klinovec

Vzdálenost: 3km



[Hotel*** Star 1,2](#)

Popis: Moderně vybavený tříhvězdičkový Hotel*** Star 1, 2 se nachází v obci Háj u Loučné. Nabízí příjemnou obsluhu a útulné ubytování ve stylově zařízených pokojích až pro 16 osob půjčovnu sportovních potřeb, whirlpool, pstruhový rybářský revír samostatný - vodní nádrž.

www.3star.cz

Vzdálenost: 4km



[Skiareál Boží Dar – Neklid](#)

Popis: Lyžařský areál Neklid najdete jen několik stovek metrů za obcí Boží Dar. K dispozici tu je 5 sjezdovek o délce 300–1000 metrů s různou obtížností. Nachází se tu také snowpark.

www.neklidsnow.com

Vzdálenost:3km



[Ježíškova cesta](#)

Popis: Ježíškova cesta je určena především dětem. Zohledňuje i jejich věk a schopnosti, proto je rozdělena do dvou okruhů (5600 a 12900 m). Na cestě děti poznávají Ježíškův svět a do kartičky vyplňují odpovědi na otázky a řešení úkolů z jednotlivých zastávek.

<http://www.jeziskovacesta.cz/>

Vzdálenost: 4,5km



[Muzeum Boží Dar](#)

Popis: Expozice **vlastivědného muzea Boží Daru** pojednává o historii nejvýše položeného města ve střední Evropě. Provozní doba: Středa–Neděle 13:00–17:00 hodin

Vstupné: Dospělí – 20,- Důchodci, děti – 10,- Rodinné – 30,- Skupinové vstupné – 5,- Školy a školky – min. 100,- (+1 dospělý zdarma)

www.bozi-dar.eu/cz/muzeum-bozi-dar

Vzdálenost: 4,5km



[Božídarské rašeliniště - naučná stezka](#)

Popis: 3,2 km dlouhá naučná stezka, začínající u Infocentra Boží Dar, vede částí Národní přírodní rezervace Božídarské rašeliniště. Převážná část stezky vede po povalových chodnících, které zajišťují jak bezpečnost turistů, tak i rašeliniště a vzácných druhů živočichů a rostlin, které se v něm nachází.

www.bozidar.cz/cz/naucna-stezka-bozidarske-raseliniste

Vzdálenost: 4,5km



[Dětský svět NOVAKO](#)

„Dětský svět NOVAKO“. Nabízí skákací hrad, trampolínu, střelbu z kuše, obří šipky, lanové centrum Šikulka a další aktivity. Otevřeno **Pondělí - pátek: 10:00 - 19:00**

www.novako-ski.cz/

Vzdálenost: 4,5km



[Ski areál Novako](#)

Popis: Ski areál Novako je lyžařské středisko v Krušných horách, vhodné především pro rodiny s dětmi a začátečníky. K dispozici jsou dva vleky Doppelmayr s kapacitou 900 osob a délkou 300 m a Multilift také s kapacitou 900 osob za hodinu a délkou 200m. Skiareál Novako nabízí Snowtubing.

www.novako-ski.cz

Vzdálenost: 4,5km



[Oberwiesenthal](#)

Popis: Oberwiesenthal je nejvýše položené město v Německu . Nachází se v Krušných horách v nadmořské výšce 914 m, u českých hranic nedaleko hory Fichtelberg (1214 m n. m.) . Oberwiesenthal je známý hlavně díky skokanským můstkům. V tomto krásném městě naleznete Lyžařské středisko se snowparkem, letní bobovou dráhu, tenisové haly, Fichtelbergbahn - jízdu po úzkokolejce v parní lokomotivě a další.

www.oberwiesenthal.de

Vzdálenost: 5km




[Fichtelbergbahn](#)

Popis: Jedinečná úzkokolejná trať kopírující z větší části státní hranici se SRN. Na 17. kilometrové trati spojující města Kurort Oberwiesenthal a Cranzahl zažijete pocity nostalgie v půl století starých parních lokomotivách.

www.fichtelbergbahn.de

Vzdálenost: 5km



[Blatenský příkop - naučná stezka](#)

Popis: Blatenský příkop je jedinečnou **technickou kulturní památkou**. Toto jedinečné vodní dílo zásobovalo nezbytnou vodou krušnohorské doly a později průmyslové závody. Příkop, dlouhý asi **12 km**, lemuje naučná stezka se **23 zastaveními**

www.bozidar.cz/cz/naucna-stezka-blatensky-prikop

Vzdálenost: 5km



[Salaš Ryžovna](#)

Popis:Salaš Ryžovna je certifikovaná výrobní a prodejna **BIO mléčných výrobků** – sýrů a jogurtů z ovčího, kravského a kozího mléka.

<http://www.ryzovna.cz/cz/>

Vzdálenost: 8,5km




[Štola č. 1 Jáchymov - hornický skanzen](#)

Popis: Štola č.1 se nachází asi 150 m od těžní věže bývalého dolu Svornost, který drží několik světových prvenství. Právě odtud pocházel smolinec, který zkoumala Marie Curie-Sklodowska (osobně do něj sfárala v r.1925), a právě zde došlo k první a dlouho i jediné těžbě uranové rudy ve světě, ačkoliv důl byl původně stříbrný.

Otevírací doba: Středa-Neděle vždy v **10:00, 11:00, 13:00, 14:00 a 15:00 hodin.**(od května do října)
Prohlídka vždy s průvodcem

Vstupné: 40Kč

<http://www.omks.cz/cz/vypis.php>



<http://www.cz-museums.cz/adresar/karlovarsky-kraj/karlovy-vary/jachymov/stola-cislo-1-jachymov/>

Článek: <http://martinamoudra.blog.idnes.cz/c/257646/Stola-c1-Jachymov.html>

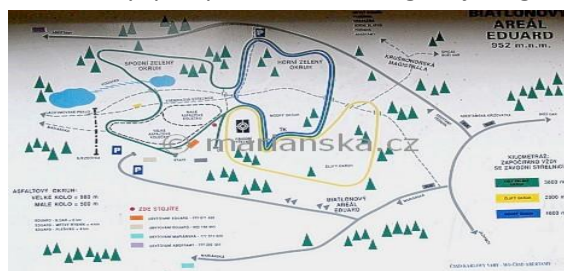
Vzdálenost: 9km

Biatlonový areál Eduard

Popis: Biatlon Krušné hory - areál Eduard se nachází na trase Jáchymova - Boží Dar. V rámci areálu se nachází asfaltové kolečko, střelnice a čisté jezírko s opičí dráhou a tokkel. Další aktivity v areálu Eduard: lukostřelba, paintball, půjčení kol, jízda na čtyřkolce, husky, psí spřežení - mushing, skijoring, bikjoring, scoter, dogtreking, mushing long trail.

<http://www.marianska.cz/biatlon.php>

Vzdálenost: 9km



Muzeum letecké bitvy nad Krušnohořím 11.9. 1944 v Kovářské

Popis: Muzeum ukazuje takticko-technické pozadí letecké vojny v roce 1944, příběh bojů 11.9.1944 nad Krušnými horami. Seznámíte se zde s osudy sestřelených pilotů z obou bojujících stran. Je možné zde shlédnout trosky letadel, fotografie, dokumenty a osobní věci pilotů. (Ke shlédnutí je i film o této události.)

vstupné: Dospělý - 35,- Kč, Student - 25,- Kč, Dítě - 35,- Kč

otevírací doba: Sobota 14:00 - 18:00 Neděle 14:00 - 18:00

<http://new.museum119.cz/>

Vzdálenost: 9km



Lázeňské centrum Agrigola

Popis: Lázeňské centrum Agrigola nabízí krytý bazén se dvěma plaveckými drahami o délce 25 m, solnou jeskyni, fitness centrum / posilovnu, masáže, parní box, finskou saunu, solárium, Kneippův chodník, Rehabilitační bazének, tobogán, venkovní terasu, dětský bazének s vodopádem.

<http://www.aquajachymov.cz/>

Vzdálenost: 10km



[Královská mincovna v Jáchymově](#)

Popis: Stálá expozice je věnována dějinám města Jáchymova, ukázka nerostného bohatství Krušných hor, dolování stříbra s pohyblivým modelem důlní činnosti, v expozici se rovněž dozvíte o době největšího rozkvětu jáchymovské ražby mincí a renesanční kultury. Délka prohlídky 90 minut

<http://kvmuz.cz>

Vzdálenost: 10km



[Jáchymovské peklo - naučná stezka](#)

Popis: Naučná stezka Jáchymovské peklo měří 8,5 km a má 12 zastávek na nichž informuje nejen o uranových dolech a lágrech, ale okrajově také o krušnohorské přírodě a ekologii.

www.bozidar.cz/cz/naucna-stezka-jachymovske-peklo

Vzdálenost: 10km



[Šlikův Hrádek - zřícenina hradu](#)

Popis: Zřícenina hradu se zachovalými zdiemi dvou věží a torzem bašty. Hrad byl založen v roce 1517. Od poloviny 16. století sloužil jako rezidence královských horních hejtmanů. Z centra města Jáchymov vede ke zřícenině, jejíž areál je volně přístupný, turistické značení.

<http://www.atlasceska.cz/karlovarsky-kraj/zricenina-hradu-freudenstein-slikuv-hradek/>

Vzdálenost: 11km



[Sfinxy u Měděnce](#)

Popis: Sfinxy u Měděnce jsou skalní útvar a přírodní památka. Nacházejí se severně od města Klášterec nad Ohří v západní části České republiky. Skalní útvary vznikly procesem mrazového zvětrávání ruly. **Přírodní památka** - Od roku 1983 jsou Sfinxy u Měděnce chráněny jako přírodní památka.

Vzdálenost: 13km



<http://www.turistik.cz/cz/kraje/ustecky-kraj/okres-chomutov/medenec/sfinxy-u-medence/>

[Plešivec - rozhledna](#)

Popis: V roce 1889 si abertamští přátelé přírody usmysleli, že ožíví vrchol Plešivce (1028 m n. m.) chatou a rozhlednou. A jak řekli, tak se v roce 1895 i stalo. Z osmiboké dřevěné věže (vysoké 16 metrů) je výborný výhled: kam oko dohlédne se vlní hřbety Krušných hor, nehledíc na lidmi vytyčené hranice. Za řekou Ohří se zvedají svahy Doupovských hor a Slavkovského lesa. Za hezkého počasí bývá vidět Český les, Smrčiny ba i České středohoří.

Vzdálenost: 14km

<http://www.plesivec.eu/rozhledna>



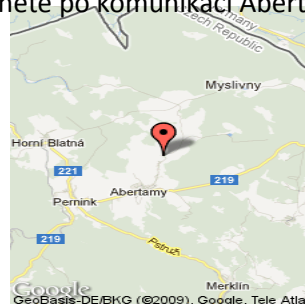
[Naučná stezka Hřebečná](#)

Popis: Stezka vede místy kde se v minulosti doloval cín. Mohutné propadliny starých těžebních polí a další pozůstatky těžby jsou zakončeny v lomu s výraznou sloupcovitou odlučností čediče. Stezka je dlouhá 8 km převážně po zpevněných komunikacích. Zpět se dostanete po komunikaci Abertamy - Boží Dar. Obtížnost stezky: střední Orientace: střední

Doba absolvování: cca 3 hodiny

<http://priodakarlovarska.cz/clanky/741-naucna-stezka-hrebecna>

Vzdálenost: 14km



[Horní Hrad \(Hauenštejn\) - hrad, zámek, zřícenina](#)

Popis: Ve strážním hradě Hauenstein si můžete prohlédnout pětipalácový areál hradu, navštívit patrová gotická sklepení, rytířský sál s původním vyřezávaným dřevěným stropem, vystoupat na hradní věž, navštívit zámekovou kapli, zhlédnout výstavu dřevěných plastik v hradní galerii, projít se rozlehlým zámeckým horským parkem, využít dětský koutek či navštívit unikátní hornohradské arboretum.

www.hornihrad.cz

Vzdálenost: 15km



článek: <http://martinamoudra.blog.idnes.cz/c/252274/Hauenstejn-Horni-Hrad.html>

[Perštejn - zřícenina hradu](#)

Popis: Zřícenina hradu Perštejn stojí na zalesněném kopci nad stejnojmennou obcí na Chomutovsku v Ústeckém kraji. Z hradu se zachovaly zbytky hradního paláce, okrouhlá věž a zbytky hospodářských objektů. Hradní zříceniny jsou **volně přístupné**.

<http://www.hrady.cz/index.php?OID=246>

Vzdálenost: 16km



Horní Blatná – kaple sv. Kříže

Popis: Barokní hřbitovní kaple sv. Kříže byla postavena v době před polovinou 18. století na hřbitově v dnešní Jiráskově ulici v jihozápadní části obce Horní Blatná (Platten). V letech 2000-2002 proběhla celková rekonstrukce zchátralé kaple.

<http://www.pamatkyaprirodakarlovarska.cz/horni-blatna-kaple-sv-krize/>

<http://www.horni-blatna.cz/kulturni-pamatky-v-horni-blatne/>

Vzdálenost: 16km



Blatenský vrch - kamenná rozhledna

Popis: 21 metrů vysoká, dřevem obložená věž s kamennou podezdívkou stojí na Blatenském vrchu (1043 m n. m.) díky hornoblatenskému Spolku pro zimní sporty. Z jejích oken budete mít na dosah ruky nejvyšší vrcholy Krušných hor - Klínovec, Fichtelberg, Božídarský Špičák a přehlednete velkou část Krušných hor na české i německé straně.

<http://www.tisicovky.cz/cs/hory/krusne-hory/blatensky-vrch-hlv279/>

Vzdálenost: 16km



Ostrov - piaristický klášter

Popis: Rozsáhlý klášterní areál, který je také známý jako Posvátný okrsek. Od 50 let 20. st. zde sídlil vojenský útvar, za jehož působení objekt zchátral. Nedávná rekonstrukce celého areálu a zámeckého parku obnovila vzhled památek do původního stavu. Areál je výjimečný svou barokní architekturou, vedle původní pohřební kaple zde vyrostl klášterní kostel, piaristické gymnázium a další dvě kaple.

<http://www.dk-ostrov.cz/klaster/index.htm>

Vzdálenost: 19km



Koupaliště Merklín

Popis: Přírodní bazénové koupaliště ve volné přírodě leží v příjemném prostředí lesa Krušných hor za obcí Merklín. Pláž je travnatá, stále udržovaná s pozvolným vstupem do vody.

Vzdálenost: 19km



Šumburk - zřícenina hradu

Popis: Zřícenina středověkého hradu na osamělém vrcholu Šumné. Zachovala se velká část obytné věže a několikametrová torza zdí. První zmínky o Šumburku se datují do roku 1435. V polovině 16. století byl sice stavebně rozšířen, ale patrně nedlouho poté vyhořel a byl opuštěn. Hradní zříceniny jsou volně přístupné.

<http://www.hrady.cz/?OID=1090>

Vzdálenost: 19km




Horní Blatná - Vlčí jámy - naučná stezka

Popis: Naučná stezka Horní Blatná - Vlčí jámy je vlastně okruhem začínajícím i končícím v Horní Blatné. Okruh měří necelých 5 km a je na něm rozmístěno 7 informačních tabulí s českým a německým textem.

<http://www.horni-blatna.cz/turisticke-informace/vlci-jamy/>

<http://www.naucnoustezkou.cz/horni-blatna-vlci-jamy>

Vzdálenost: 19km



Hroznětín - židovská čtvrť a židovský hřbitov

Popis: Rozsáhlá židovská čtvrť, kde snad v 18. století byla postavena synagoga a která byla v roce 1956 zbořena a židovský hřbitov z 15. století s náhrobkou od 2. poloviny 17. století, těžce poškozený nacisty.

Vzdálenost: 21km



Klášterec nad Ohří - zámek

Popis: Klášterecký zámek pochází ze 16. století a byl obýván rody Fictumů a Thunů. Po rozsáhlém požáru roku 1856 byl přestavěn do nynější novogotické podoby. Zámek je obklopen anglickým parkem s 220 druhy vzácných stromů a v jeho areálu se nachází Sala Terrena se sochařskou výzdobou J. Brokofa, kostel Nejsvětější Trojice s Thunskou hrobkou a vyhlídková věž.

<http://www.zamek-klasterec.cz/web/cs-index.php>

Vzdálenost: 23km



[Aquapark Klášterec nad Ohří](#)

Popis: V tomto moderním areálu postaveném na úpatí krušných hor si můžete zpestřit koupání v průzračné vodě tobogánů různých délek (28, 68 a 128 m), naleznete zde bazény mnoha velikostí, tvarů a hloubek pro každého člena rodiny. Dále skokánky, divokou vodu, skluzavky, vodní hříby, masážní bublinkové koupele a v neposlední řadě také oblíbený Aquazorbing.

bazén venkovní, vířivka venkovní

<http://www.aquaparkklasterec.cz/>

Vzdálenost: 23km



[Karlovy Vary](#)

Popis: Karlovy Vary jsou také lázeňské město. Místní lázeňství je založeno na využití minerálních vod, které vznikají v granitovém krystaliniku v hloubkách až 2000 m. Zdejší vody mají blahodárny vliv na žaludek a játra. Ve městě se nachází celkem 5 kolonád, z nichž nejznámější je Vřidelní kolonáda.

<http://www.karlovyvary.cz>

Vzdálenost: 30km



[Jan Becher Muzeum](#)

Popis: Becherovka je zde už více než dvě století a přibližně dvě třetiny z této úctyhodné doby proudila do světa z továrny na Steinberkách, kterou dal roku 1867 vystavět Jan Becher (původně psáno Johann). Dnes je zde Jan Becher Muzeum a každoročně láká tisíce těch, kteří podlehli kouzlu Becherovky a chtějí nahlédnout do jejího pestrého života, přivonět k její historii a poodhalit tajemství, která ji obestírají. Kromě expozice historických exponátů navštívíte některé z původních výrobních a sklepních prostor, zhlédnete unikátní film a ochutnáte několik specialit z muzejního baru.

Otevřeno: denně, od 9,00 do 17,00 hod

R rezervace na tel. +420 359 578 142

JAN BECHER  MUZEUM

http://www.becherovka.cz/o_becherovce/

Vzdálenost: 30km

[Město Kadaň](#)

Popis: Někdejší královské město s mnoha historickými památkami včetně zachovalých hradeb s barokním barbakánem. Zajímavostí je Katova ulička nejužší ulice v Čechách. S dějinami města se můžete blíže seznámit ve Františkánském klášteře, kde sídlí kadaňské museum.

www.kultura-kadan.cz

Vzdálenost: 30km



[Hrad Hasištejn](#)

Popis: Udatný rytíř opustil hrad a vyjel vstříc avarskému nebezpečí, svou milovanou dceru nechal v opatrování kaplana. Po svém návratu našel dceru zasnoubenou s potulným dobrodruhem. Pojal jej vztek a proklál kaplana mečem, svou dceru nechal zadržet a sám skočil i s koněm z příkré skály. Skály nenávisti německy Hassenstein tak přišel středověký hrad nedaleko Chomutova ke svému nelichotivému jménu. Vzdálenost od Klínovce je zhruba 35 km.

www.hasistejn.cz



Vzdálenost: 37km

[Nechranická přehrada](#)

Popis: Nechranická přehrada je umělá vodní nádrž. Nachází se v Severních Čechách mezi městy Kadaň, Žatec a Chomutov. Vodní plocha zaujímá rozlohu 1300 ha a sypaná hráz přehrady je nejdelší ve střední Evropě. Jedná se o šestou největší přehradu v České republice. Nechranická přehrada byla vybudována v letech 1961 až 1968 k průmyslovým účelům. V současné době se zde rozvíjí především turistický ruch a přehrada slouží k rekreaci. Příznivé povětrnostní podmínky lákají k surfingu a jachtingu. Velké možnosti nabízí Nechranická přehrada i pro rybáře.

<http://www.nechranice.cz/>



Vzdálenost: 44km

[Zoopark Chomutov](#)

Popis: Plošně největší zoo v ČR, která představuje oázu klidu uprostřed rušného Chomutova. Kromě poznání širokého spektra rozličné fauny a flóry si můžete užít safari, svést se na koni nebo navštívit raně středověkou vesnici. Vzdálenost od Klínovce je přibližně 45 km.

www.zoopark.cz




Vzdálenost: 45km

[Kamencové jezero](#)

Popis: Kamencové jezero je český i světový unikát. Nachází se v Ústeckém kraji nedaleko Chomutova. Kamencové jezero nejspíš vzniklo na počátku 19. století zatopením lomu, ve kterém se těžily kamencové břidlice. Voda je obohacena o mnoho látek jako jsou dusitany, dusičnany, sírany, chloridy, železo, draslík, vápník a amoniak. Vzhledem k tomu, že voda obsahuje více než jedno procento kamence, tak se jedná o takzvanou "mrtvou vodu", ve které nerostou řasy ani sinice. Kvůli čistotě je Kamencové jezero vyhledávané v letních měsících. U jezera jsou písčité i travnaté pláže.

<http://www.kamencovejezero.cz/>



Vzdálenost: 45km

Červený hrádek

Popis: Původní gotický hrad byl převlečen v 17. století do barokního hávu. Svůj název dostal podle typické červené fasády. Zámek proslul mimo jiné návštěvou lorda Runcimana v roce 1938, která předznamenala nechvalně proslulou mnichovskou dohodu. Dnes je na zámku technické museum a školící středisko a centrum cestovního ruchu.

www.zamek-cervený-hradek.cz

Vzdálenost: 50km

